

Comité de pilotage Patrimoine

Lundi 14 décembre 2015
à Courtenay



Ordre du jour

votre territoire demain...

1. Point sur les projets terminés et en cours (restauration et valorisation)
2. Actions 2016 retenus au titre du CDRA
3. Projets 2016 (suivi et poursuite des actions transversales « valorisation des filières, atelier itinérant pierre sèche, trail du patrimoine, haltes patrimoines...)



1. Point sur les projets terminés et en cours (restauration et valorisation)

1. Point sur les projets de restauration terminés

Panneaux de valorisation des éléments du patrimoine restaurés

- L'orangerie du Jalérieu, Les Avenières,



Une résidence de villégiature

A la toute fin du XIX^{ème} siècle, Eugène Perriolat, industriel teinturier lyonnais, acquiert une vaste propriété à l'est du bourg des Avenières. Il emploie alors l'architecte Antoine Guiget pour y édifier une belle résidence entourée d'un grand parc paysager avec son orangerie. La commune des Avenières fait l'acquisition de l'ensemble en 1979. Amenagé en lieu public, le parc accueille aujourd'hui la caserne des pompiers. La ferme et les écuries sont transformées en logements.

L'orangerie : un édifice singulier

Ayant vocation à protéger les plantes fragiles en hiver, cette orangerie a la particularité de répondre à un plan octogonal. Cette rotonde à un seul niveau possède une toiture assez plate en ardoises. Des carreaux à motif de feuilles de lierre décorent le bas de la toiture.



L'orangerie du Jalérieu



Les Avenières

De belles demeures ont été construites sur la commune à la fin du XIX^{ème} et au début du XX^{ème} siècles. Achevé en 1899, le château du Jalérieu est l'une d'entre elles.



Un soin particulier

Les façades principales sont édifiées en briques et enduit blanc, donnant à l'ensemble un bel effet de bichromie. L'accès au bâtiment se fait par une cour pavée, entourée d'une grille reposant sur un muret bas.



1. Point sur les projets de restauration terminés

Panneaux de valorisation des éléments du patrimoine restaurés

- Lavoir de Barens à Saint-Romain-de-Jalionas, lavoir du Pont du Falcul à Tignieu-Jameyzieu, four de la Plaine à Saint-Baudille-de-la-Tour et le lavoir de Fangeat à Panossas.

Le lavoir de Fangeat

Panossas

Au XIX^{ème} et au début du XX^{ème} siècles, avant l'adduction d'eau dans les foyers, le lavage du linge se déroulait dans des bâtiments collectifs proches de la population : les lavoirs.



Lavoir avant restauration

Le parcours de l'eau

Le lavoir est alimenté par une source captée située sur les hauteurs de la commune. Une fontaine 1 alimente le lavoir 2 par le trop-plein d'eau 3. Un déversoir 4 pratiqué sur la paroi du bassin, permet l'écoulement des eaux.

Un «monstre marin» emblématique

Les bœufs des fontaines étaient souvent décorés par un dauphin. Celui-ci symbolisait à la fois le ciel, l'eau mais aussi le pouvoir. Il a donné son nom à cet élément des fontaines.

Entre labeur et convivialité...

Equipé de deux tables de lavage et d'une fontaine, ce lavoir s'adressait d'abord aux familles du hameau. Les jours de lessive, les ménagères s'y rendaient à pied, avec leur ballot de linge. Ce travail pénible était l'occasion d'échanger les derniers potins du village. De fabrication modeste, le lavoir ne comprenait pas de couverture permettant aux lavandières de se protéger des intempéries. Le triomphe de la fontaine a été réalisé en pierre calcaire de Villebois. Il se compose de deux parties, le socle et l'arrondi, entre lesquelles a été inséré un dauphin.

Ce panneau a été réalisé pour le compte du Syndicat Mixte de la Basse du Rhône en Dordogne par la Maison du Patrimoine de Sévres-sur-Ardouze dans le cadre du CDM. Il fait suite à un inventaire et à un programme de restauration et de valorisation du patrimoine du territoire.



1. Point sur les projets de valorisation terminés

Projet de Boucle secondaire d'Amblagnieu lié au sentier « Au fil du Rhône »



Les simples étaient au Moyen-Âge le nom donné aux plantes médicinales et aromatiques. A présent, l'étude et le ramassage des simples sont reconnus en France comme patrimoine culturel immatériel.

Le patrimoine de Porcieu-Amblagnieu

La pierre, elle affleure le sol, se plante en limite des terres cultivées ou des propriétés, se dresse aussi en poteau pour tenir les fils de fer d'une clôture ou les sarments des vignes. Plate, elle s'agence en mur sur deux ou trois rangs sans liant recouverte de pierres plus larges. Elle construit des abris pour les outils ou le bois de chauffage. Déchet de taille, elle s'élève en collines, éléments importants et caractéristiques du paysage porcholand.

Le sentier La boucle des lavoirs

Cheminez de lavoir en lavoir sur ce parcours de 7,3 km dans le paysage caractéristique de l'Isle Crémieu et découvrez le nom des différents points remarquables de ce territoire fait de calcaire et d'eau.



La boucle des lavoirs

De tous les côtés et où que vous soyez sur la commune de Porcieu-Amblagnieu, regardez, repérez ce qui a fait sa renommée : la pierre.



Cette porte d'entrée vous permet d'emprunter le sentier : « La boucle des lavoirs... sur les chemins de Porcieu-Amblagnieu ». Les 15 points d'intérêt de cette promenade sont matérialisés sur le terrain par des bornes de pierre gravées de ce symbole :

Une brochure d'interprétation gratuite est disponible sur demande en Mairie de Porcieu-Amblagnieu (04.74.88.54.81), à l'Office de Tourisme de Montalieu-Vercieu Vallée Bleue (04.74.88.49.23), à l'Espace Eau-Vive, Isle de la Serre (04.74.36.67.61) et à la Maison de la Pierre au Ciment (04.37.06.10.71) ainsi qu'en téléchargement sur le site internet : www.symbord.fr/patrimoine.

Dénivelé : 133 m
Longueur : 7,3 km



Le sentier Au fil du Rhône

Ce sentier est une boucle secondaire d'un parcours plus important : « Au fil du Rhône, sur les traces des pierreux et des mariniers ». Cet itinéraire relate l'histoire des hommes et du fleuve. Ses 16,2 km vous feront découvrir les secrets du « Pays de la Pierre ».



1. Point sur les projets en cours (restauration)

« Valorisation des savoir-faire locaux autour de 2-3 éléments emblématiques du patrimoine de la Boucle du Rhône en Dauphiné »

Projets communaux :

-Four des Ferrandières à Sermérieu → le pisé

(travaux de restauration pris en charge dans l'enveloppe CDRA 2009-2014)

✓ *Les travaux commencent à partir du 14 décembre 2015 avec le 1^{er} rdv de chantier.*

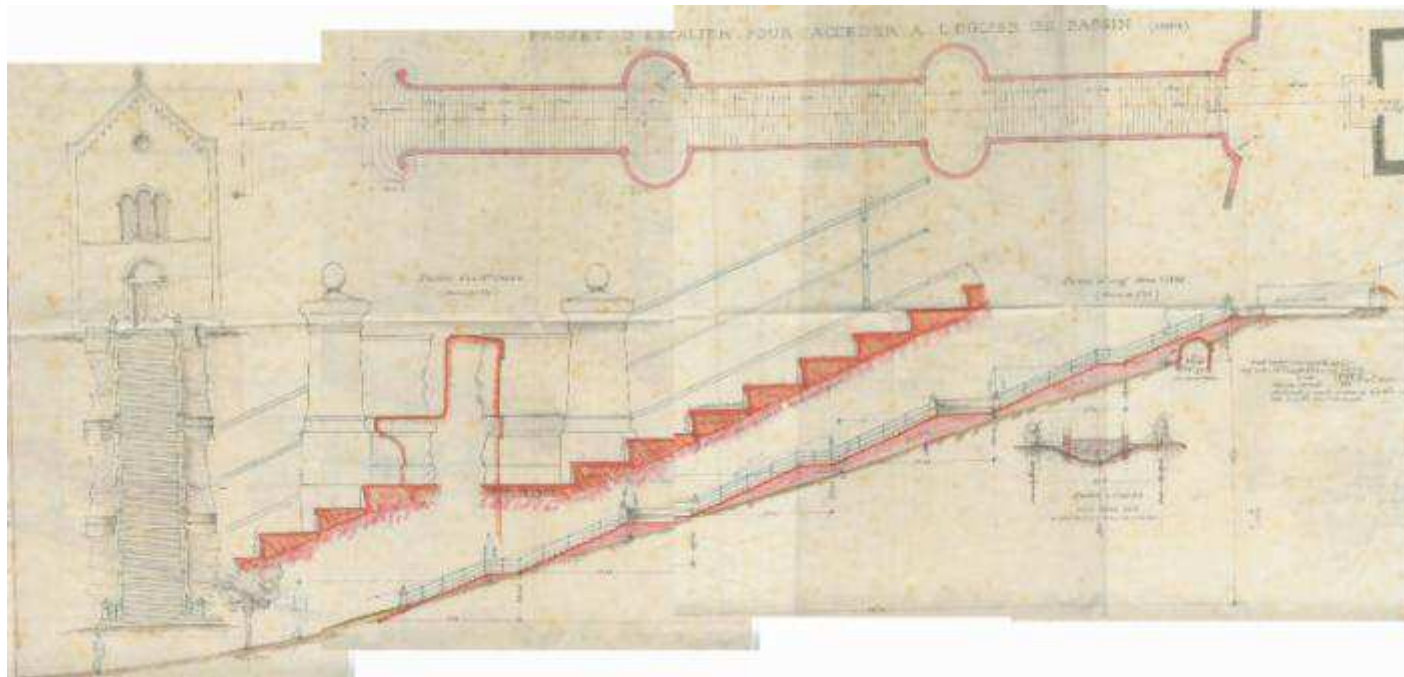


✓ Budget de **19 700 € HT** avec un subvention régionale (CDRA) de 30%,
soit **5 910 €** et une subvention du Département (dotation territoriale) de **5 910 €**.

1. Point sur les projets en cours

Projets communaux :

- Restauration de 2 volées de marches de la montée Caperon à Passins
→ la pierre de taille



- Budget de **50 000 € HT** avec un subvention régionale (CDRA) de 30%,
soit **15 000 €**,

1. Point sur les projets en cours

Projets communaux :

- Restauration du lavoir d'Optevoz → **la lauze :**

Volet 2 de ce projet qui comprend deux phases :

Phase 1 : extraction des lauzes avec une subvention déjà obtenue **de 6 616 €**

Phase 2 de ce projet : charpente, maçonnerie et mise en place des lauzes pour un montant de 32 794 € avec 30% de subvention régionale soit **9 838 €**



1. Point sur les projets de valorisation en cours

Projet porté par le SYMBORD :

❖ **Projet de création d'un fond de carte touristique :**

✓ *Budget prévu en 2015 d'environ 9.000€ pour la conception et l'édition de la carte touristique finalisée, dont 75% de subventions RRA et CD38)*

✓ **Novembre 2015** : Demande aux différents Offices de tourisme du territoire, des Communautés de Communes afin de nous faire connaître leurs besoins et attentes vis-à-vis de ce fond de carte,

✓ **Décembre 2015** : Ecriture d'un mini cahier des charges en prenant en compte les retours des OT et des Com Com,

✓ Mini cahier des charges envoyés aux deux Com Com pour validation technique,

✓ **14 Décembre 2015** : Proposition de validation au COPIL Patrimoine, (*Cf : cahier des charges en pièce jointe*),

✓ **Janvier 2016** : Demande de trois devis, choix du prestataire.



2. Actions 2016 retenus au titre du CDRA

2. Actions 2016 retenus au titre du CDRA

Intitulé	Maître d'ouvrage	Dépenses	Subvention sollicitée
2.4 Valorisation des savoir-faire locaux - Restauration lavoir lauzes	Commune d'Optevoz	32 794 euros	9 838 euros
2.4 Valorisation des savoir-faire locaux - Restauration montée	Commune de Passins	50 000 euros	15 000 euros
2.4 Valorisation des savoir-faire locaux- Actions transversales	SYMBORD	65 000 euros	32 500 euros
2.4 Conception de haltes patrimoniales le long de Viarhônga et du CFEL	SYMBORD	52 500 euros	26 250 euros



3. Projets 2016

3. Les projets 2016

Mise en valeur transversale :

✓ **Des visites chantier / organisation de mini-stages** présentant ces savoir-faire aux habitants :

- ❖ Pour la pierre de taille : proposition de faire une réunion publique pour le lancement des travaux, à voir en fonction de l'entreprise retenue pour les travaux de restauration de la montée Caperon,
- ❖ Pour la pierre sèche : Un chantier itinérant suite à un appel à projet (détaillé par la suite),
- ❖ Pour la lauze : Visites de chantier organisées et commentées, créer une journée sur la restauration et l'entretien de la toiture en lauzes, visite de carrières,
- ❖ Pour le pisé : 3 jours d'interventions dont 2 jours de stage et un 3^{ème} jour : visites guidées ou conférence sur chantier ?

3. Les projets 2016

Mise en valeur transversale :

- ✓ **Conception d'un guide de bonnes pratiques en matière de restauration du patrimoine vernaculaire** : devis demandé, sortie pour l'automne 2016,
- ✓ **Conception d'un dépliant de programmation annuel** avec tous les rdv liés aux animations du patrimoine (mini-stage, visites guidées, conférences...), sortie février-mars 2016,
- ✓ **Organisation d'un évènement** en lien avec l'ensemble de l'action : un **TRAIL du patrimoine** (étapes / points ravitaillement sur des lieux emblématiques restaurés...). Projet détaillé par la suite,
- ✓ **Accompagnement et suivi de ces projets** (MP/MPC) .

3. Les projets 2016

Appel à projet « Pierre sèche »

→ **Appel à projet « Pierre sèche »** lancé en novembre 2015 à destination de toutes les communes du territoire du SYMBORD,

→ **Objectifs** : sélectionner des lieux où se trouvent des éléments de patrimoine (murs...) à restaurer dans le cadre de l'atelier itinérant,

→ **6 réponses** : Leyrieu, Annoisins, Brangues, Dizimieu, Crémieu, St Baudille,

→ **Présentation des différents sites,**

3. Les projets 2016

Appel à projet « Pierre sèche » : Présentation des candidatures

→ Leyrieu : mur à restaurer sur le domaine public



3. Les projets 2016

Appel à projet « Pierre sèche » : Présentation des candidatures

→Annoisin : caboué à restaurer sur le domaine public



3. Les projets 2016

Appel à projet « Pierre sèche » : Présentation des candidatures

→ Brangues : mur à l'entrée du village, domaine public



3. Les projets 2016

Appel à projet « Pierre sèche » : Présentation des candidatures

→ Saint Baudille : chemin qui va être déboisé et qui longe ce mur



3. Les projets 2016

Appel à projet « Pierre sèche » : Présentation des candidatures

→ Dizimieu : mur près d'une fontaine « fraîche » à l'entrée du hameau de Peyrieu



3. Les projets 2016

Appel à projet « Pierre sèche » : Présentation des candidatures

→Crémieu : mur de st Hyppolite, ils devaient choisir, je l'es ai relancer pour avoir des photos

3. Les projets 2016

Appel à projet « Pierre sèche » : Sélection ou non des candidatures ?

- Si sélection des candidatures mais sur quels critères?
- Si non sélection, durée des stages pourraient être écourtées mais cela entrainerait un stage peu enrichissant car il faut déjà beaucoup de temps pour faire le diagnostic, installer le chantier...
- Proposition de la Maison du Patrimoine : 5 mini-stage de 3 jours, soit 4 500 €,
- Budget initial pour l'atelier itinérant : 1 000 € et 7 500 € pour le pisé + pierre de taille et la lauze. Possibilité de reventiler ces dépenses sur ces deux postes,
- Choix du COPIL Patrimoine.

3. Les projets 2016

Le trail du patrimoine

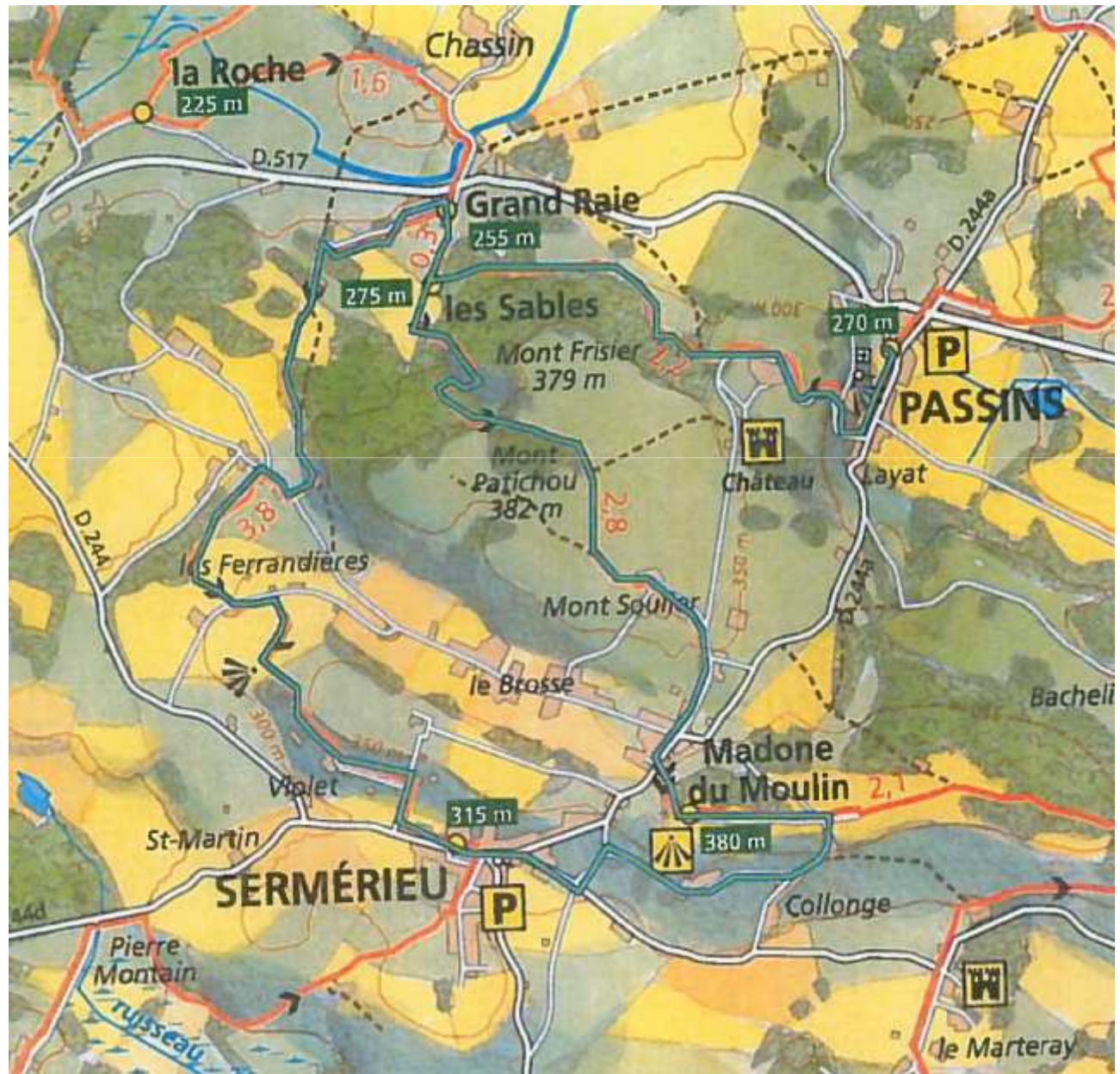
- 1ère réunion technique : le 7 décembre 2015,
- Proposition de 3 itinéraires avec des distances différentes,
- Date : réalisation de la manifestation à l'automne 2016,
- Demande de devis pour avoir un prestataire car l'organisation est très lourde,
- Proposition faite aux communes concernées de créer des animations autour des différents parcours,
- Réunion d'information pour les communes le vendredi 18 décembre à Sermérieu. A voir si les communes souhaitent s'impliquer?
- Budget : 20 000 €

2. Propositions de 3 itinéraires

3ème itinéraire :

-13.3 kms, petit

-Sermérieu et Passins.

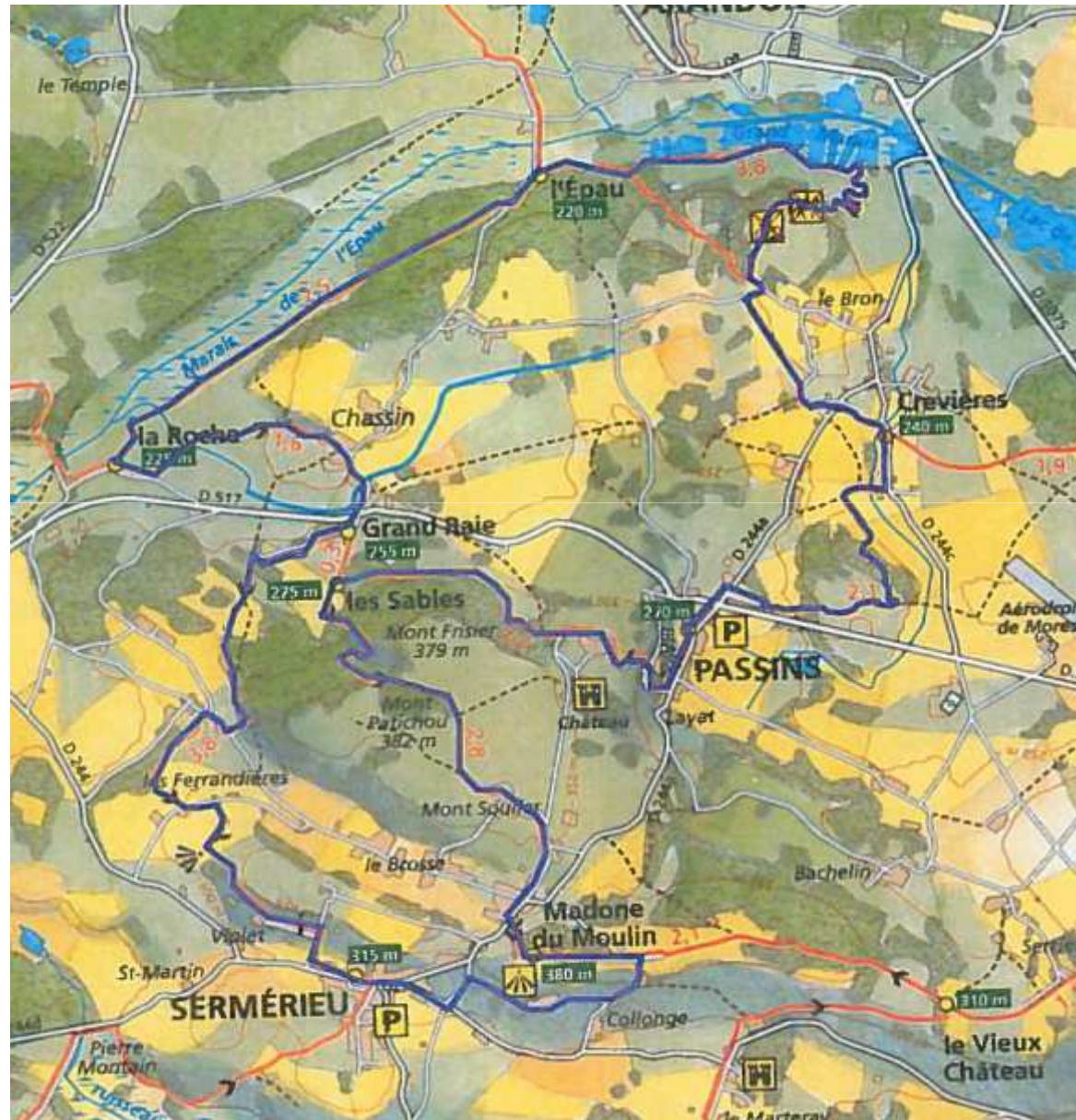


2. Propositions de 3 itinéraires

2nd itinéraire :

-20.8 kms, moyen

-Sermérieu, Passins,
et Arandon.



2. Propositions de 3 itinéraires

1er itinéraire :

-40.6 kms, très grand

-Sermérieu, Passins,
Arandon, Courtenay
et Optevoz,



3. Les projets 2016

« Conception de « haltes patrimoines » le long de la ViaRhôna et de la future voie verte sur l'ancien CFEL »

Contenu :

- ✓ **Une étude** proposant une quinzaine de stations « patrimoine » réparties sur le territoire le long de la ViaRhôna et du projet de voie verte le long du CFEL.
- ✓ **Des panneaux de valorisation** : chaque station / halte présentera une thématique du patrimoine local (par exemple : les anciens bacs à trille, la cimenterie Vicat, les pelouses sableuses, la CNR...)
- ✓ **Des parkings à vélo et bancs/aménagements pique-nique** + éventuellement un revêtement, des barrières... en fonction des stations retenues.

Coûts estimés :

- Étude : 7 500€
- Aménagements des 15 haltes : 45.000€ (3.000€/halte)
- Coût total : 52 500 €

Subventions sollicitées : région via le CDRA : **26.250€** (50% des dépenses) et subvention du Département **15 750 €** (30%), dépôt de la demande 10 décembre 2015.

3. Les projets 2016

« Conception de « haltes patrimoines » le long de la ViaRhôna et de la futur voie verte sur l'ancien CFEL »

Calendrier :

- Janvier 2016 : création d'un groupe de travail et cadrage de l'étude avec les partenaires,
- Février 2016 à Mars : reconnaissance de terrain, relevés de l'intérêt patrimonial aire, détermination des lieux d'implantations, détermination des thématiques à aborder, analyse du foncier, définition d'une halte type, définition du cahier des charges,
- Printemps-été : sélection des entreprises et réalisation des travaux et aménagements.



Merci pour votre participation